



Agence de Développement du Tourisme et des Territoires du Cher  
Carre des Createurs - 11 rue Maurice Roy - CS40314 - 18023 BOURGES CEDES  
Tél. : 00 33 (0)2 48 48 00 10 - Fax : 00 33 (0)2 48 48 00 20  
e-mail : berryloiretourisme@berry.fr - web : www.berryprovince.com



## La Loire à Vélo dans le Cher



**Berry**  
province

[www.berryprovince.com](http://www.berryprovince.com)



## Préparer et réserver son séjour :

Retrouvez toutes les infos et les bons plans dans le Cher sur :  
[www.berryprovince.com](http://www.berryprovince.com)  
 et aussi sur  
[www.nievre-tourisme.com](http://www.nievre-tourisme.com)

Découvrez toute la Loire à vélo sur :  
[www.loire-a-velo.fr](http://www.loire-a-velo.fr)

## Accès Gares SNCF :

Bourges - Cosne-sur-Loire - La Charité-sur-Loire - Nevers - La Guerche-sur-l'Aubois

**Accès Bus - Lignes 18 :**  
0800 10 18 18

**Ligne n°110 :** Bourges Saint-Satur via Sancerre

**Ligne n°120 :** Bourges La Charité-sur-Loire

**Ligne n° 300 :** (Liaison SNCF) Sancerre Cosne-sur-Loire via Bannay, Belleville-sur-Loire, Boulleret, Sainte-Gemme-en-Sancerrois, Sury-près-Léré

**Ligne n° 310 :** (Liaison SNCF) Bourges Nevers

## Coordonnées utiles :

### Point d'informations Touristiques

18510 - Apremont-Sur-Allier - 02 48 77 55 00  
[info@apremont-sur-allier.com](mailto:info@apremont-sur-allier.com)

### Point d'informations Touristiques

Route de Chabrolles  
 18320 Beffes  
 02 48 76 57 32  
[accueil.touristique@beffes.fr](mailto:accueil.touristique@beffes.fr)

### Office de Tourisme Haut Berry Val de Loire

Route de Sancerre  
 18240 Belleville-Sur-Loire - 02 48 72 54 96  
[www.tourisme-hautberryvalde Loire.fr](http://www.tourisme-hautberryvalde Loire.fr)

### Office de Tourisme du Pays de Loire Val d'Aubois

1 place Auguste Fournier  
 18150 - La Guerche-sur-L'Aubois  
 02 48 74 25 60  
[www.paysloirevaldaubois.com](http://www.paysloirevaldaubois.com)

### Point d'informations Touristiques

Place du Chanoine Roche - 18240 Léré  
 02 48 72 59 29  
[tourisme.lere@orange.fr](mailto:tourisme.lere@orange.fr)

### Point d'informations Touristiques

Rue du commerce  
 18300 Saint-Satur  
 02 48 54 01 30

### Office de Tourisme du Sancerrois

Esplanade Porte César  
 18300 Sancerre

02 48 54 08 21  
[www.tourisme-sancerre.com](http://www.tourisme-sancerre.com)

### Office de Tourisme de La Charité-sur-Loire

03 86 70 15 06  
[www.lacharitesurloire-tourisme.com](http://www.lacharitesurloire-tourisme.com)

### Office de Tourisme de Cosne-sur-Loire

03 86 28 11 85  
[www.ot-cosnesurloire.fr](http://www.ot-cosnesurloire.fr)

### Office de Tourisme de Pouilly-sur-Loire

03 86 39 54 54  
[www.pouillysurloire.fr](http://www.pouillysurloire.fr)

### Office de Tourisme de Pougues-les-Eaux

03 86 37 32 91  
[www.ot-pouguesleseaux.fr](http://www.ot-pouguesleseaux.fr)

### Office de Tourisme de Nevers

[www.nevers-tourisme.com](http://www.nevers-tourisme.com)  
 03 86 68 46 00

# Préparer et réserver son séjour

Prenez le temps de découvrir, à vélo, les richesses et la diversité du fleuve royal et ressourcez-vous au cœur d'un paysage naturel exceptionnel ! De Saint-Brévin-les-Pins (Loire-Atlantique) à Cuffy (Cher), l'itinéraire de « La Loire à Vélo » vous invite à l'évasion et à la découverte de 2000 ans d'Histoire. Sur le parcours, les pistes cyclables alternent avec des routes peu fréquentées. Pour votre confort et votre sécurité, l'itinéraire est balisé dans les deux sens. Conçu pour une pratique familiale et sans difficulté, la Loire à Vélo permet de découvrir une grande diversité de paysages ligériens. Dans le Cher, itinéraires balisés et aménagés vous permettront de partir à la découverte d'une Loire sauvage pleine de surprises.

## La Loire à Vélo et l'Eurovélo 6

La Loire à Vélo, c'est aujourd'hui plus de 700 km aménagés, traversant les Régions Centre et Pays de la Loire. Dans le cadre de l'Eurovéloroute des fleuves, la Loire à Vélo s'intègre dans un itinéraire bien plus important, l'Eurovélo 6, qui, à terme, permettra de relier la façade atlantique à la Mer Noire, en longeant les fleuves : Loire, Rhin, Danube, à travers 10 pays, sur 3 650 km.  
[www.loire-a-velo.fr](http://www.loire-a-velo.fr)



## Consignes d'utilisation de la documentation

À l'aide de ce document, vous allez parcourir l'itinéraire de la Loire à Vélo. Pour vous repérer aisément, consultez le tracé de l'itinéraire sur le document, mais n'oubliez pas de vous référer à la signalétique que vous retrouverez tout au long du parcours.

Attention, les espaces que vous allez traverser restent fragiles, il est donc indispensable de les respecter et de les préserver !

Sur le parcours, soyez vigilants, sur les voies partagées notamment, et respectez bien le code de la route, qui s'applique aussi aux cyclistes !



Voie partagée :  
 aménagée pour la circulation des automobilistes et cyclotouristes



Curiosité de la Loire à découvrir



Voie verte : réservée aux déplacements non motorisés



Site touristique incontournable



Carrefour dangereux



Restaurant



Site de visite



Hébergement labellisé \*



Hôtel



Activité nature



Office de tourisme



Camping



Location entretien de vélos



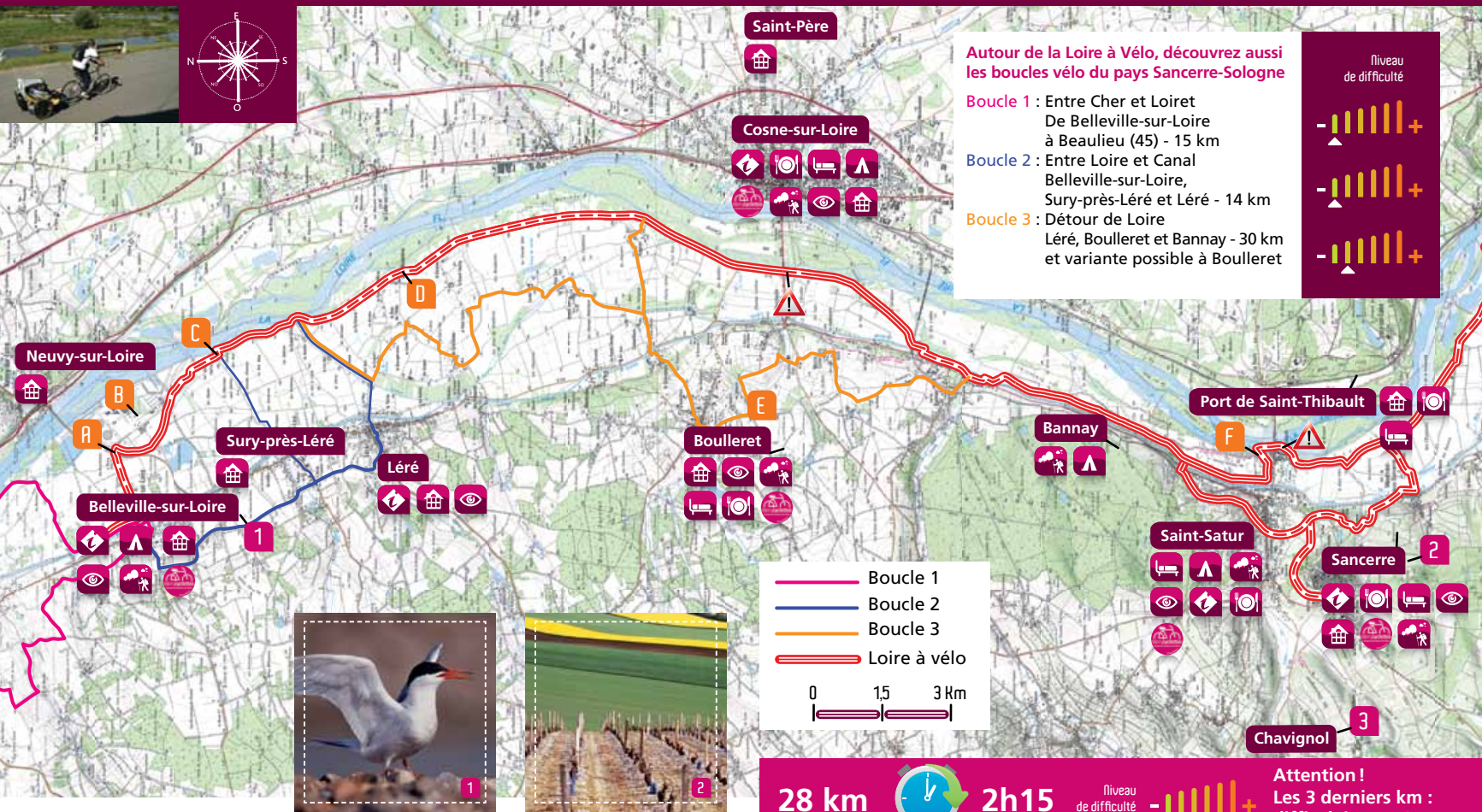
\* Gîtes de France® ou Clévacances

[www.berryprovince.com](http://www.berryprovince.com)

Berry province



# Circuit 1 - Belleville-sur-Loire - Saint-Satur/Sancerre



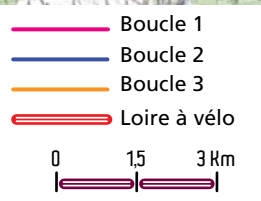

**Autour de la Loire à Vélo, découvrez aussi les boucles vélo du pays Sancerre-Sologne**

**Boucle 1 :** Entre Cher et Loire  
De Belleville-sur-Loire à Beaulieu (45) - 15 km

**Boucle 2 :** Entre Loire et Canal  
Belleville-sur-Loire, Sury-près-Léré et Léré - 14 km

**Boucle 3 :** Détour de Loire  
Léré, Boulleret et Bannay - 30 km et variante possible à Boulleret

Niveau de difficulté



## 1 Maison de Loire du Cher

Lieu d'accueil, d'information, de sensibilisation et de découverte de la Loire. Des animateurs sont à votre disposition, sur rendez-vous ou dans le cadre de visites accompagnées, pour vous faire découvrir le fleuve.

## 2 Sancerre

Idéalement situé en haut de son piton surplombant la Loire, le nom de Sancerre est bien entendu connu pour son vin. Ancien oppidum gaulois, la ville a joué un rôle important dans l'histoire du Berry. L'histoire de Sancerre est riche, mais le charme de Sancerre réside surtout dans ses paysages de collines où s'étendent les vignes à perte de vue, et la Loire qui les borde.

## 3 Crottin de Chavignol AOC

C'est dans le village de Chavignol, à l'ouest de Sancerre, que se situent les origines du Crottin, fromage de chèvre renommé. Le Crottin de Chavignol se déguste en de nombreuses occasions. Outre sa place de choix au milieu d'un plateau de fromages, il livre toute sa saveur à l'apéritif, accompagné des vins du Val de Loire. Depuis 1976, le Crottin de Chavignol fait partie de la famille des Appellations d'Origine Contrôlée.

28 km



2h15

Niveau de difficulté



**Attention !**  
Les 3 derniers km :  
difficulté 4 sur 6

## À découvrir

### A Panorama du plan d'eau des Grèves

Depuis la Maison de Loire, regagnez l'étang des Grèves et continuez jusqu'au pied du pont de Belleville. Le site offre une vue imprenable sur le fleuve et les quais de l'ancien port de Neuville-sur-Loire, avec ses maisons typiques aux façades gravées de symboles de la marine marchande.

### B Centrale Nucléaire

### C Les Chaumes Claires

En contrebas de la piste, un sentier dissimulé dans la haie donne sur une grève formée par l'assèchement d'un bras de la Loire. Sur le sable, des traces d'animaux témoignent des richesses faunistiques du milieu.

### D Hameau de la Madeleine

Le village, situé sur la rive gauche

du fleuve, appartient aujourd'hui à la commune de Léré. À l'origine, il se trouvait sur l'autre rive, mais à la suite d'une crue dévastatrice, la Loire a formé un nouveau lit, faisant ainsi basculer le hameau de l'autre côté du fleuve.

### E Château de Buranlure « Propriété privée »

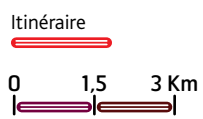
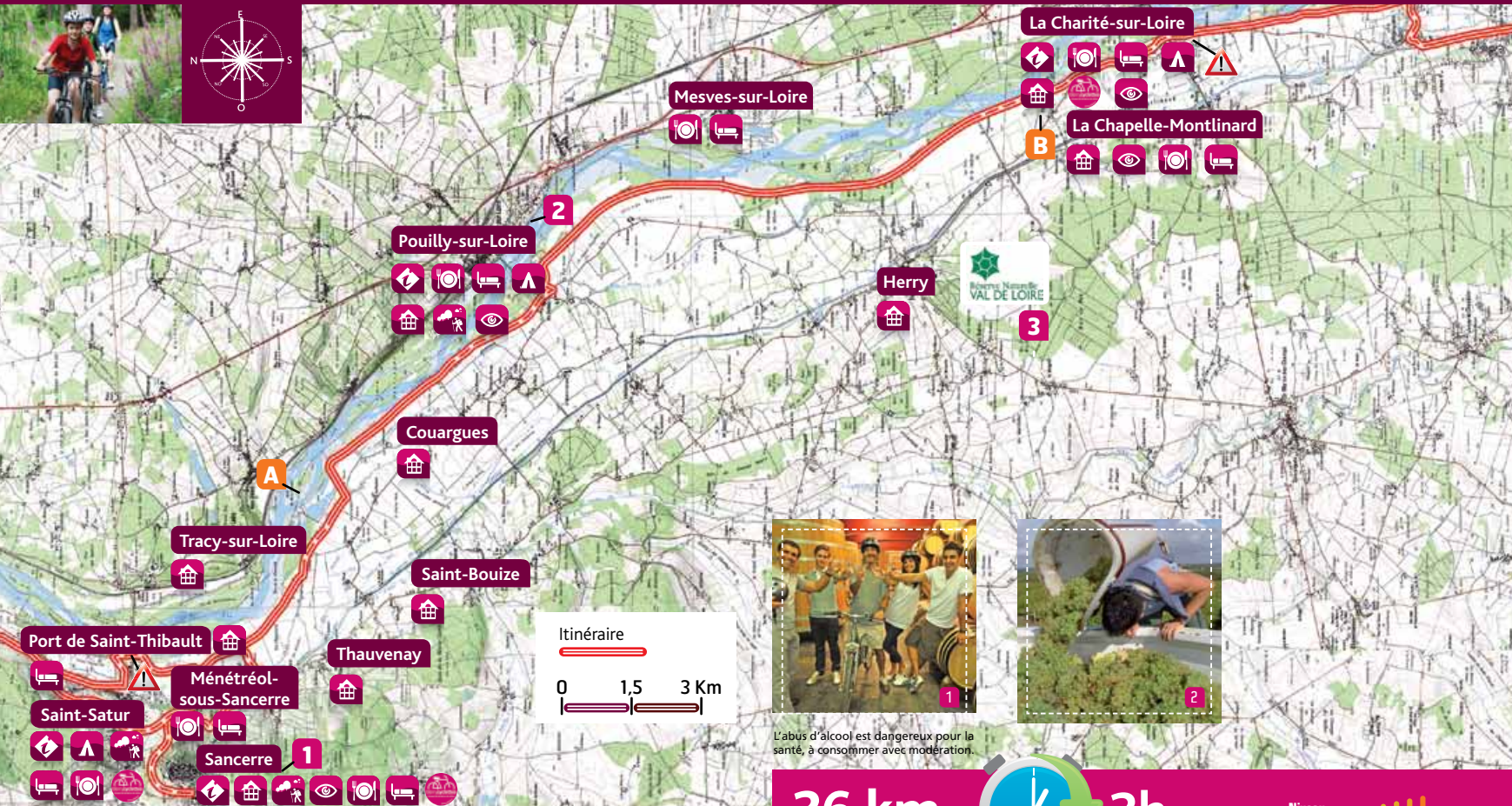
### F Port de Saint-Thibault

Cet ancien port de commerce fluvial a connu sa gloire aux XVII<sup>e</sup> et XIX<sup>e</sup> siècles. Les vins du Sancerrois, les poteries, l'ocre jaune, le bois et la pierre étaient embarqués sur des bateaux légers, les « Sallembarde » et les « Auvargnates », et acheminés par la Loire en direction de Paris. La construction, en 1838, du canal latéral signe la fin du transport fluvial sur la Loire.

Berry  
province



# Circuit 2 - Saint-Satur/Sancerre - La Charité-sur-Loire/La Chapelle-Montlinard



L'abus d'alcool est dangereux pour la santé, à consommer avec modération.

## 1 Sancerre AOC

Le vignoble de Sancerre s'étend sur près de 3 000 hectares dans l'un des plus beaux paysages viticoles mondiaux. Trois types de sols composent le Sancerrois: les terres blanches, de composition argilo-calcaire, les caillotes, très pierreuses et calcaires, et les argiles à silex. C'est la combinaison parfaite du climat et des sols du Sancerrois qui permet au Sauvignon blanc de donner ici ses plus belles expressions.

## 2 Pouilly-Fumé & Pouilly-sur-Loire AOC

Particulièrement sensible à la qualité du terroir,

le Sauvignon blanc développe une palette aromatique inégalée. De robe blanc-vert, vin blanc sec et fruité, le Pouilly-Fumé est généreux et restitue l'inimitable goût du terroir de Pouilly, grâce aux nuances de ses arômes de « pierre à fusil ». Issu du cépage Chasselas, le Pouilly-sur-Loire AOC est un vin de soif: il est franc et rafraîchissant. Plus léger et discret, il restitue les arômes du raisin de Chasselas frais et craquant.

## 3 Réserve naturelle

Afin de préserver ce patrimoine exceptionnel, le secteur le plus représentatif et le plus riche a été

classé « réserve naturelle » en 1995. On peut notamment y observer 23 milieux naturels différents, près de 620 espèces de végétaux, soit environ 10 % de la flore française, plus de 220 espèces d'oiseaux soit près d'un tiers des espèces visibles en Europe, dont près d'une centaine sont nicheuses. Les missions de la Réserve se résument en 3 objectifs « connaître, protéger et faire découvrir ! »

Découvrez le programme des activités nature tout au long de l'année sur le site : [www.reserves-naturelles.org/val-de-loire](http://www.reserves-naturelles.org/val-de-loire)

# 26 km



# 2h

Niveau de difficulté

## À découvrir

### A Les Îles de la Gargaude

Bordé par le fleuve et la rivière « Le Moule », au cœur d'une forêt alluviale, le site offre une mosaïque de milieux d'un grand intérêt écologique: mares, ballastière, pelouses sèches, grèves, prairies ou forêt de bois tendre sont autant d'habitats pour une faune et une flore remarquables. Un sentier aménagé permet de découvrir ce site, subtile alliance entre la présence de l'homme et la dynamique du fleuve. Accompagnement d'un guide nature conseillé.

### B Hameau de Passy

Cet ancien village de pêcheurs reste marqué par les grandes crues du fleuve qui se lisent sur les murs (première maisonnette en amont du hameau).

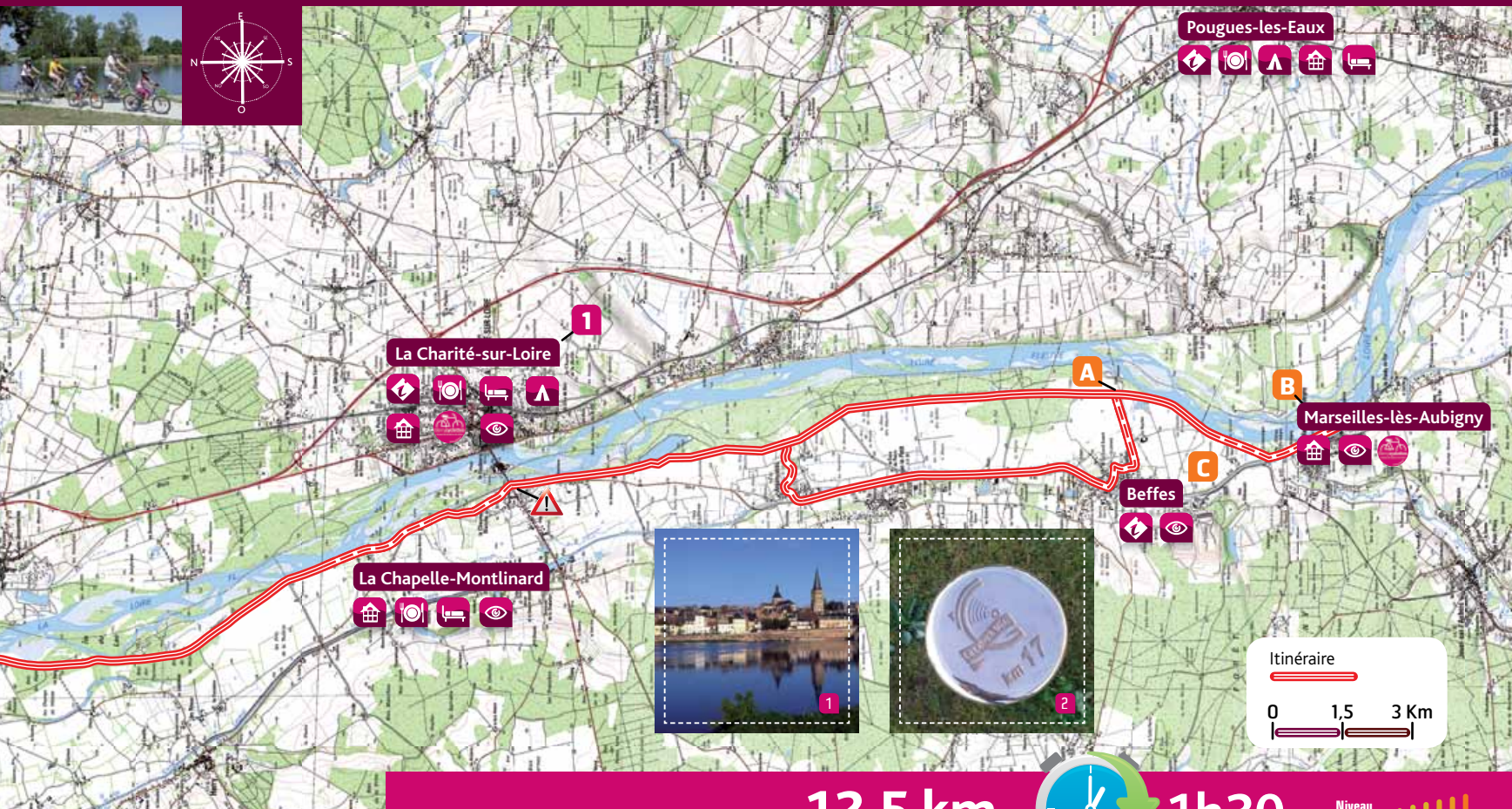
À ceux qui sauront observer et s'aventurer, ce site recèle également de trésors naturels en plus de sa vue imprenable sur le fleuve.



Berry  
province




# Circuit 3 - La Charité-sur-Loire/La Chapelle-Montlinard - Marseilles-lès-Aubigny



La Charité-sur-Loire



La Chapelle-Montlinard



Itinéraire



0 1,5 3 Km



12,5 km



1h30

Niveau de difficulté - +

## 1 Visite de la cité historique et monastique de La Charité-sur-Loire

Librement ou accompagnés, empruntez le dédale des ruelles étroites sur les pas des pèlerins de Saint-Jacques-de-Compostelle. Depuis l'office de tourisme, découvrez l'église Notre-Dame, classée au Patrimoine mondial de l'UNESCO en temps qu'étape majeure sur les chemins de Saint-Jacques de Vézelay à Bourges. Puis, rejoignez le jardin des Bénédictins, agréable promenade présentant les vestiges de l'église Saint-Laurent. Enfin, du haut des remparts, vous serez récompensés par le beau panorama sur la ville et la Loire.

## 2 « Les clous » kilométriques Loire à Vélo - Cuffy

Pour rythmer votre parcours, comptez les clous ! 77, c'est le nombre que vous trouverez si vous traversez le Cher. Le KM 0, commence à Cuffy au site exceptionnel du Bec d'Allier.

## À découvrir

### A Totems de crues de Beffes Trou des Rauches

Derrière la grande levée d'Espagne, la commune de Beffes est à l'abri des crues faibles et moyennes. En revanche les grandes crues du XIX<sup>e</sup> siècle ne l'ont pas épargnée. Afin de ne pas oublier qu'aucune protection n'est infaillible face à la puissance du fleuve, plusieurs « totems » matérialisent la hauteur d'eau atteinte lors des crues majeures de la Loire ; mais ici ils n'étaient même pas assez hauts ! La hauteur d'eau estimée est en effet de 3m56 ! C'est d'ailleurs au cours d'une crue du XIX<sup>e</sup> que s'est formé le « trou des Rauches », témoin toujours visible de la violence de celle-ci. La ferme, située à l'époque à l'emplacement actuel de ce point d'eau paisible, a été reconstruite au milieu du val, après avoir été totalement détruite par la crue. De l'autre côté de la

digue un accès à la Loire vous offre une vue sur le méandre.

### B Écluse de Marseilles-lès-Aubigny, plan d'eau et confluence de la Loire et de l'Aubois

Entre la Loire, le canal latéral et l'Aubois, cette charmante petite commune est bercée par les eaux. L'Aubois, passe en effet sous le canal latéral (entre l'écluse et le port) avant de se jeter dans le fleuve quelques dizaines de mètres plus loin. Lors des crues, c'est la Loire qui remonte dans son affluent et vient envahir le val. Aujourd'hui fréquenté par les plaisanciers, le port de Marseilles-lès-Aubigny était jusqu'en 1950 le lieu d'échange des marchandises entre les bateaux venant du canal de Berry et les péniches du canal latéral à la Loire.

### C Site de Chabrolles

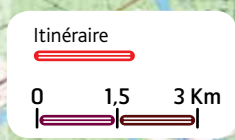
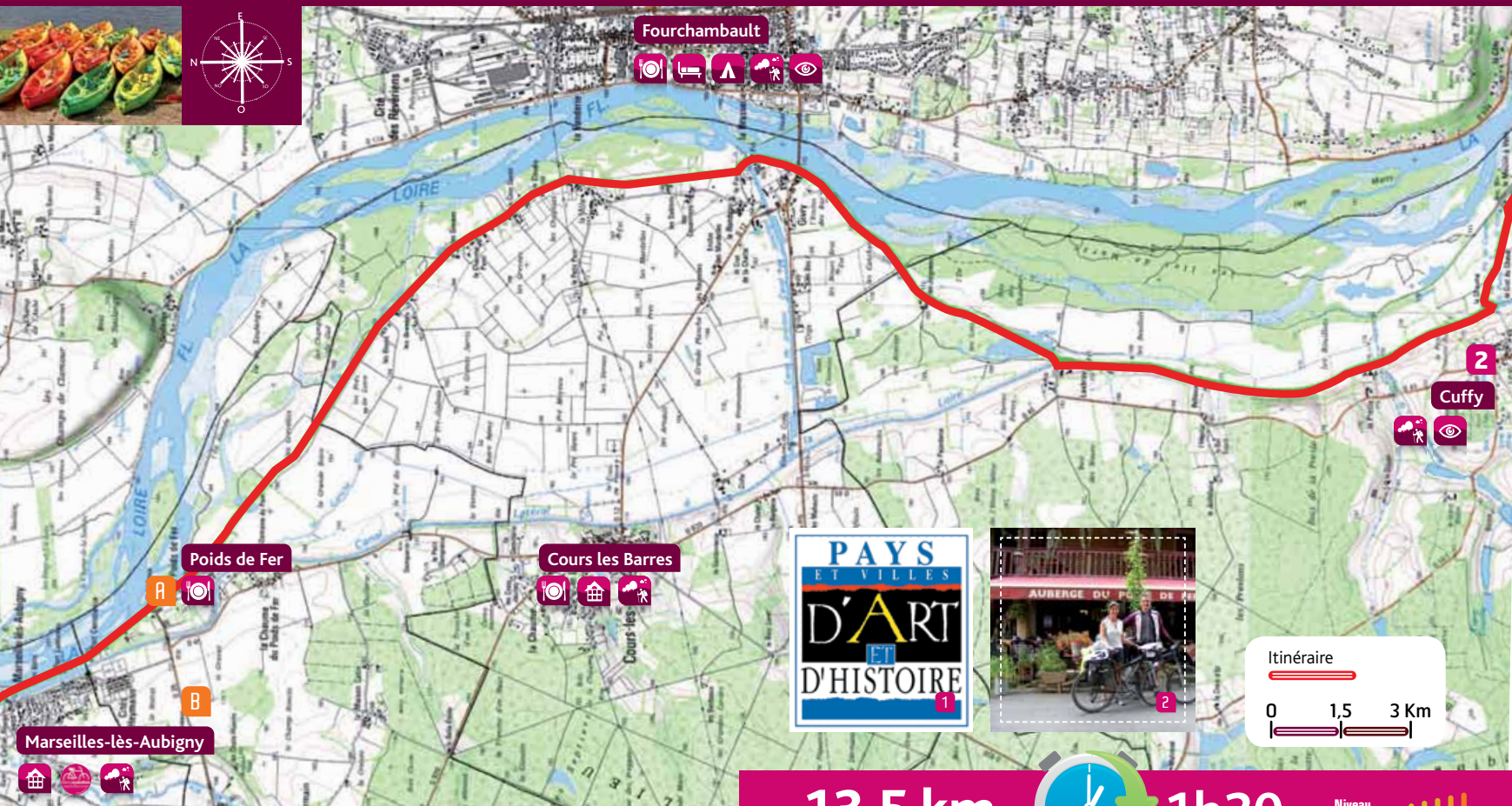
Un plan d'eau dans un écrin de verdure, une ancienne carrière où la nature a repris ses droits et dédiée aujourd'hui à la plongée sous-marine. Vous ne resterez pas insensible au charme de la vie lacustre et aux intrigants vestiges du passé.



Berry  
province



# Circuit 4 - De Marseilles-lès-Aubigny à Cuffy



## 1 Pays d'Art et d'Histoire

Le projet culturel « Pays d'art et d'histoire » associe dans sa démarche tous les éléments - patrimoine naturel et paysager, architectural, urbain et mobilier, patrimoine technique et ethnologique - qui contribuent à l'identité d'un territoire en associant les citoyens et en impliquant les acteurs qui participent à la qualité architecturale et paysagère du cadre de vie. Depuis la Commune d'Herry et jusqu'à Apremont-sur-Allier vous marcherez sur les traces de l'industrie au XIX<sup>e</sup> siècle mais vous pourrez également découvrir des châteaux, des églises

romanes, des paysages protégés.

**2 Le Château de Cuffy**  
Ce site présentait un intérêt stratégique en surplombant le confluent de la Loire et de l'Allier. Cuffy constituait un observatoire permettant

de surveiller la navigation. La forteresse est présente dans l'histoire de France pendant huit siècles. De nos jours subsistent les ruines du donjon du XII<sup>e</sup> siècle (la tour de Sully).



# 13,5 km



# 1h30


Niveau de difficulté -

## À découvrir

**A Le Poids de Fer**  
Traversée par le canal latéral à la Loire, autre lieu de prédilection des promeneurs, Joutet sur l'Aubois est également bordé à l'est par la Loire. Vous pourrez descendre dans le lit de ce Fleuve majestueux et rejoindre la très vieille auberge du Poids de Fer (1698).

**B Marseilles-lès-Aubigny, village d'eaux**  
Commune singulière, à la confluence de la Loire et de l'Aubois et à l'intersection du canal latéral à la Loire et de l'ancien canal de Berry, c'est une halte incontournable. Son port a joué un rôle important dans l'histoire des transports et de l'activité industrielle du XIX<sup>e</sup> et du XX<sup>e</sup> siècle : Il était lieu de transbordement des marchandises entre les petits « Berrichons » du canal de Berry et les péniches « Freycinet » du latéral.

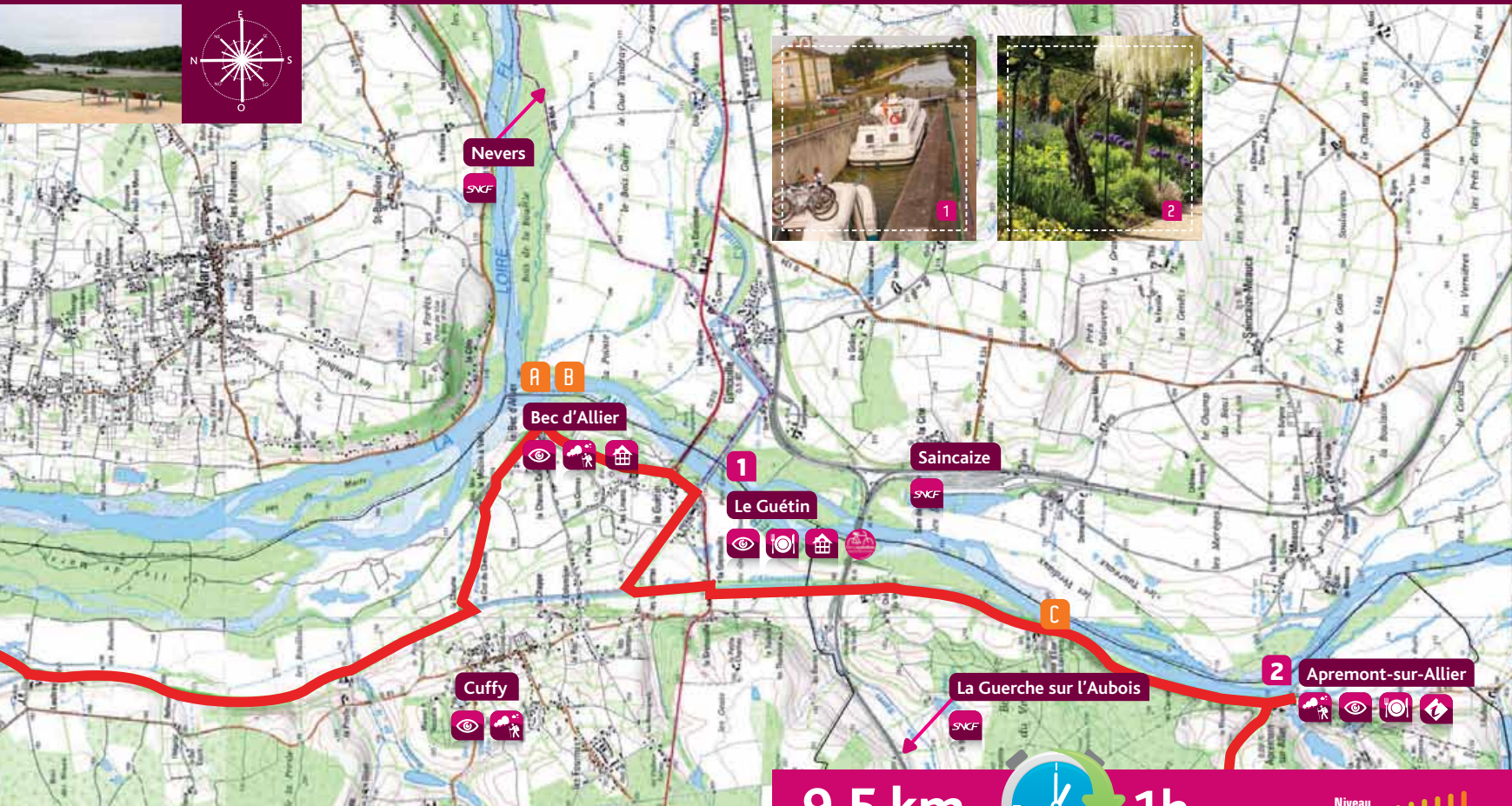
Aujourd'hui, c'est l'étape privilégiée des randonneurs à vélo et des plaisanciers, pour une vraie escale entre Berry et Nivernais.



Berry  
province



# Circuit 5 - De Cuffy à Apremont-sur-Allier



## 1 Pont canal du Guétin

En amont de la confluence avec la Loire, le lit majeur de l'Allier s'élargit. Remarquable par ses dimensions, le Pont Canal du Guétin construit en 1837 permettra au canal latéral à la Loire de franchir l'Allier par 18 massives arches de pierre. Les matériaux utilisés sont issus des carrières d'Apremont-sur-Allier et les fonderies de Fourchambault. Long de 343 m il est devenu un splendide parcours touristique.

## 2 Apremont-sur-Allier

Le Village d'Apremont-sur-Allier s'étend le long de l'Allier avec ses maisons

de style médiéval, son château du XV<sup>e</sup> siècle. Agrémenté d'un parc floral qui reçoit plus de 30 000 touristes chaque année, ce lieu est classé parmi « les plus beaux villages de France ». Le parc floral installé sur 4 hectares aux

abords du château est labellisé Jardin remarquable. Cascades bordées de plantes de rocailles et jardins d'eau, allées de glycines, petit pont chinois, voici un feu d'artifice de couleurs et de senteurs qui se succèdent !



9,5 km



1h

Niveau de difficulté

## À découvrir

### A Le Bec d'Allier

Un site fabuleux, le premier classé Site Panda Fluvial en France depuis 2005, où l'on peut admirer le mariage des eaux de la Loire et de l'Allier. Les milieux naturels de ce site : bancs de sable, forêt alluviale, prairies et landes accueillent une grande diversité animale et végétale.

### B Le Km 0 de la Loire à Vélo

Il débute très exactement au Bec d'Allier hameau typique des mariners sur la commune de Cuffy. Arrivée ou départ d'une aventure de près de 600 km à vélo, vous pourrez immortaliser votre périple en admirant le paysage et en faisant une halte « au Guétin »

village de la batellerie. Erigé derrière une digue, vous pourrez voir les anneaux qui servaient à amarrer les futreaux et gabares.

### C L'écluse ronde des Lorrains

Ouvrage d'art unique en France, est un monument rare de la voie d'eau. Elle est située à l'origine de la rigole alimentaire, autrefois navigable, d'Apremont sur Allier. D'un diamètre de 32 m, elle permettait aux bateaux construits en amont sur l'Allier de rejoindre le réseau des canaux. Elle ne conserve plus qu'un rôle alimentaire pour le canal Latéral à la Loire, et de bassin de décantation pour les sables venus de l'Allier.

Berry  
province